

TOP Fünf-Bäche-Weg

↔ 25,4 km | ⌚ 6:50 h | ▲ 413 m | ▼ 397 m | Schwierigkeit mittel



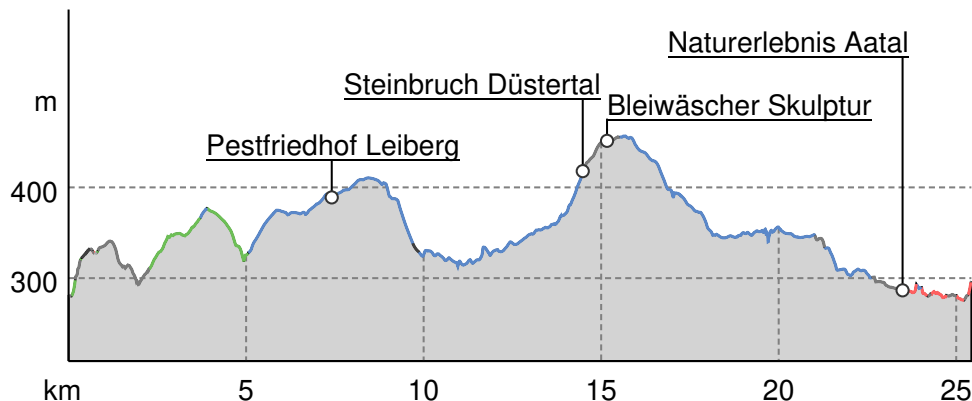
Kartengrundlagen: outdooractive Kartografie; Deutschland: ©GeoBasis-DE / BKG 2021, ©GeoBasis-DE / LDV 2021, Österreich: ©1996-2021 here, All rights reserved, ©BBV 2020, ©Land Vorarlberg, Italien: ©1994-2021 here, All rights reserved, ©Autonome Provinz Bozen – Südtirol – Abteilung Natur, Landschaft und Raumentwicklung, ©Cartago S.R.L. Kartengrundlagen: outdooractive Kartografie; ©OpenStreetMap (www.openstreetmap.org)

TOP Fünf-Bäche-Weg

Wegart

Asphalt	4,3 km
Schotterweg	16,1 km
Weg	3,1 km
Pfad	1,3 km
Straße	0,4 km
Unbekannt	0,1 km

Höhenprofil



Tourdaten

Wanderung

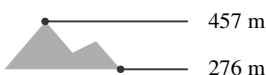
Strecke	↔	25,4 km
Dauer	🕒	6:50 h
Aufstieg	⬆️	413 m
Abstieg	⬇️	397 m

Schwierigkeit mittel

Kondition ●●●●●●

Technik ●●●●●●

Höhenlage



Beste Jahreszeit

JAN | FEB | MÄR
APR | MAI | JUN
JUL | AUG | SEP
OKT | NOV | DEZ

Bewertungen

Autoren

Erlebnis ●●●●●●

Landschaft ●●●●●●

Community

Tour (3) ★★★★★

Weitere Tourdaten

Eigenschaften

mit Bahn und Bus erreichbar	aussichtsreich
geologische Highlights	kulturell / historisch
botanische Highlights	

Auszeichnungen

🔄 Rundtour

🍴 Einkehrmöglichkeit



Quelle

Bad Wünnenberg Touristik GmbH

Im Aatal 1

33181 Bad Wünnenberg

info@bad-wuennenberg-touristik.de

http://www.bad-wuennenberg-touristik.de



Meike Lippegauß

Aktualisierung: 13.05.2021

Die Tageswanderung verspricht ein großartiges Wandererlebnis in der Natur im Süden des Paderborner Landes. Start und Ziel des Rundwanderweges ist das KuGA im Zentrum des gastfreundlichen Kneipp-Heilbades Bad Wünnenberg. Naturliebhaber können beobachten, wie sich die kleinen Bäche Golmeke, Nette, Lühlingsbach, Murmecke und Aabach hier am Nordrand des Sauerlandes durch ihre Täler winden. Unterwegs begeistern immer wieder weite Aussichten. Die noch intakte Landschaft lockt auch eine vielfältige Tierwelt an. So lässt sich der Schwarzstorch hier häufig sehen. Beeindruckende kulturhistorische Aspekte am Wegesrand sind der alte Pestfriedhof aus dem 17. Jh. nahe Leiberg und die Ortschaft Bleiwäsche, deren

TOP Fünf-Bäche-Weg

Namen sich auf den im 16. Jahrhundert dort stattfindenden Abbau von Blei, welches vor Ort gewaschen wurde, gründet.

Weiter nördlich bildet die mächtige Aabachtalsperre ein Trinkwasserreservoir von besonderer Qualität (Hunde sind daher leider nicht erlaubt - Eine entsprechende Hundroute führt Sie mit Ihrem Vierbeiner auf einer alternativen Route an der Talsperre vorbei).

Unterhalb der Staumauer erstreckt sich das Naturerlebnis Aatal mit einem vielfältigen touristischen Angebot. Neben vielen Freizeitangeboten für Jung und Alt lädt hier auch die örtliche Gastronomie zum Verweilen und Entspannen ein.

Autorentipp

Besichtigen Sie während der Wanderung den Pestfriedhof in Leiberg.

Sicherheitshinweise

Bei der Überquerung der B 480 bitte besondere Vorsicht!

Aufgrund der Umlegung der B480 hat sich auch die Streckenführung des Fünf-Bäche-Weges geändert - bitte auf Kartenmaterial achten.

Ausrüstung

Wetterabhängige, zweckmäßige Kleidung; festes Schuhwerk; ggf. Verpflegung und Getränke

Informationsmaterial

Weitere Infos und Links

Weitere Informationen und GPS- Geräte erhalten Sie bei der Bad Wünnenberg Touristik GmbH unter:

www.bad-wuennenberg-touristik.de

Wegbeschreibung

Start der Tour

Im Aatal 1

Koordinaten:

DG: 51.519624, 8.699986

GMS: 51°31'10.6"N 8°41'59.9"E

UTM: 32U 479184 5707654

w3w: ///anderen.fackel.fischte

Ende der Tour

Im Aatal 1

Wegbeschreibung

Folgen Sie ab dem KuGA den Wanderwegeschildern mit

dem Logo des "Fünf-Bäche-Weges". Die Wandertour ist 25 km lang und verläuft gegen den Uhrzeigersinn.

Start und Ziel des Rundwanderweges ist das KuGA, Kneipp und Gesundheit im Aatal, im gastfreundlichen Kneipp-Heilbad und Luftkurort Bad Wünnenberg. Der Weg beginnt mit einem recht steilen Anstieg von der Unterstadt in die Oberstadt. Die erste Anstrengung wird belohnt mit dem Blick auf das historische Speichergebäude und im weiteren Verlauf auf den historischen Wehrturm. Beide Bauwerke wurden vom örtlichen Heimatverein in Eigenleistung erbaut und mit Leben gefüllt. Durch romantische Obstwiesen im Golmeketal geht es bergan auf die Hochfläche oberhalb von Bad Wünnenberg, von der aus sich ein beeindruckender Ausblick bietet. Der Weg führt durch die Felder weiter in den Leiberger Wald, der von der Europäischen Union als Schutzgebiet ausgewiesen wurde. Nach dem Überqueren der B 480 führt der Fünf-Bäche-Weg in das Naturschutzgebiet „Lühlingsbach/Nette“. Vor dem Ortseingang von Bleiwäsche geht es bergan am Rande des Naturschutzgebietes. Im Mai sind hier bunte, blütenreiche Wiesen zu sehen, die anderswo leider längst verschwunden sind. Entlang der letzten Wiesenausläufer geht es in den Ort Bleiwäsche vorbei am zentralen Dorfplatz. Informationstafeln und ein Stollen am Wegrand weisen auf die geschichtlichen Hintergründe der Namensgebung von Bleiwäsche hin. Von Bleiwäsche aus führt der Weg an der Murmecke links ab und es geht neben ihrem Bachlauf durch tiefen Wald, bis dieser plötzlich den Blick auf die Aabachtalsperre frei gibt. Mit Blick auf die Aabachtalsperre geht es einige Zeit am Waldrand entlang. Das nächste Ziel ist der Staumauer der Aabachtalsperre. Auf dem Damm lohnt sich der Blick nach Bad Wünnenberg und über das weitläufige Naturerlebnis Aatal. Entgegengesetzt in die Richtung, aus der gewandert wird, ist die Aabachtalsperre bis zu den ausgedehnten Wäldern des Sauerlandes zu sehen. Nach einem leicht steilen Abstieg geht es durch das Naturerlebnis Aatal, vorbei am Paddelteich und am Erlebnis-Barfußpfad, in Richtung Norden zurück zum Ausgangspunkt am Kurhaus.

Weglogo



Anreise



Diese Tour ist gut mit Bahn und Bus erreichbar.

Öffentliche Verkehrsmittel

TOP Fünf-Bäche-Weg

Mit dem Zug nach Paderborn Hbf; von dort mit dem Bus weiter in Richtung Bad Wünnenberg, Buslinie R11 Haltestelle Bonefeld, Schnellbus S10 Haltestelle Schäferstraße.

Weitere Information zur Anreise mit dem Bus erhalten Sie unter www.fahr-mit.de oder unter der Tel: 05251/2930400

Anfahrt

A44 Dortmund-Kassel, Anschluss Autobahnkreuz Bad Wünnenberg-Haaren, dann weiter auf der B480 Richtung Bad Wünnenberg. An der großen Kreuzung links in die Mittelstraße abbiegen. Danach die zweite Einfahrt rechts in "Im Aatal" nehmen.

A33 Bielefeld/Brilon, Anschluss Autobahnkreuz Bad Wünnenberg-Haaren, dann weiter auf der B480 Richtung Bad Wünnenberg. An der großen Kreuzung links in die Mittelstraße abbiegen. Danach die zweite Einfahrt rechts in "Im Aatal" nehmen.

Parken

Kostenfreie Parkplätze vor dem KuGA.


Interessante Punkte


 Tourist-Information

 **Bad Wünnenberg Touristik GmbH**

"KuGA" - Im Aatal 1

33181 Bad Wünnenberg

 02953 99880

info@bad-wuennenberg-touristik.de

<http://www.bad-wuennenberg-touristik.de>


Quelle: Bad Wünnenberg Touristik GmbH


 Historische Gebäude

 **Historisches Speichergebäude**

Stadtring 2

33181 Bad Wünnenberg

 02953 99880

info@bad-wuennenberg-touristik.de

<http://www.badwuennenberg-touristik.de>

Quelle: Bad Wünnenberg Touristik GmbH


 Denkmal

 **Kump Bad Wünnenberg**

Stadtring

33181 Bad Wünnenberg


 02953 99880

info@bad-wuennenberg-touristik.de

<http://www.badwuennenberg-touristik.de>

Quelle: Bad Wünnenberg Touristik GmbH


 Historische Gebäude

 **Historischer Wehrturm Bad Wünnenberg**

Stadtring 32

33181 Bad Wünnenberg

 02953 99880

info@bad-wuennenberg-touristik.de

<http://www.badwuennenberg-touristik.de>

Quelle: Bad Wünnenberg Touristik GmbH


 Wassertreten

 **Kneipp-Anlage im Golmeketal**

33181 Bad Wünnenberg

 02953 99880

info@bad-wuennenberg-touristik.de

<http://www.badwuennenberg-touristik.de>

Quelle: Bad Wünnenberg Touristik GmbH



„Tipp des Autors“

 Gedenkstätte/Friedhof

 **Pestfriedhof Leiberg**

Am Pestfriedhof

33181 Bad Wünnenberg

 02953 99880

info@bad-wuennenberg-touristik.de

<http://www.badwuennenberg-touristik.de>

Quelle: Bad Wünnenberg Touristik GmbH


 Naturerlebnis

 **Steinbruch Düstertal**

Auf den Schächten

33181 Bad Wünnenberg

 02953 99880

info@bad-wuennenberg-touristik.de

<http://www.badwuennenberg-touristik.de>

Quelle: Bad Wünnenberg Touristik GmbH

TOP Fünf-Bäche-Weg




 **Denkmal**

 **Bleiwäsender Skulptur**

Bruchstraße

33181 Bad Wünnenberg

 02953 99880

info@bad-wuennenberg-touristik.de

<http://www.badwuennenberg-touristik.de>

Quelle: Bad Wünnenberg Touristik GmbH




„Tipp des Autors“

 **Naturerlebnis**

 **Aabach-Talsperre Bad Wünnenberg**

Bleiwäsender Straße 6

33181 Bad Wünnenberg

 02953 98770


info@aabachtalsperre.de

<http://www.aabachtalsperre.de>

Quelle: Bad Wünnenberg Touristik GmbH




 **Tierpark**

 **Wildgehege Bad Wünnenberg**

Am Kurpark 1

33181 Bad Wünnenberg

 02953 99880

info@bad-wuennenberg-touristik.de

<http://www.badwuennenberg-touristik.de>


Quelle: Bad Wünnenberg Touristik GmbH



 **Wassertreten**

 **Kneipp-Oase im Naturerlebnis Aatal**

33181 Bad Wünnenberg

 02953 99880

info@bad-wuennenberg-touristik.de

<http://www.badwuennenberg-touristik.de>

Quelle: Bad Wünnenberg Touristik GmbH




 **Gärten & Parks**

 **Naturerlebnis Aatal**

Im Aatal 3

33181 Bad Wünnenberg

 02953-9988-0

info@bad-wuennenberg.de

<http://www.bad-wuennenberg-touristik.de>

Quelle: Sauerland-Tourismus e.V.




„Tipp des Autors“

 **Kur & Gesundheit**

 **Erlebnis-Barfußpfad Bad Wünnenberg**

Am Kurpark 1

33181 Bad Wünnenberg

 02953 99880

info@bad-wuennenberg-touristik.de

<http://www.badwuennenberg-touristik.de>

Quelle: Bad Wünnenberg Touristik GmbH




 **Naturerlebnis**

 **Paddelteich Bad Wünnenberg**

Am Kurpark 1

33181 Bad Wünnenberg

 02953 99880


info@bad-wuennenberg-touristik.de

<http://www.badwuennenberg-touristik.de>

Quelle: Bad Wünnenberg Touristik GmbH



 **Öffentliche Bäder**

 **Waldschwimmbad Bad Wünnenberg**

In den Erlen 31

33181 Bad Wünnenberg

 02953 340

waldschwimmbad-bad-wuennenberg@arcor.de

<http://www.bad-wuennenberg.de>

Quelle: Bad Wünnenberg Touristik GmbH



 **Kur & Gesundheit**

 **Kurpark Bad Wünnenberg**

Am Kurpark

33181 Bad Wünnenberg

 02953 99880

info@bad-wuennenberg-touristik.de

<http://www.badwuennenberg-touristik.de>

Quelle: Bad Wünnenberg Touristik GmbH



 **Kliniken**

 **Aatalklinik Wünnenberg GmbH**

Am Kurpark

33181 Bad Wünnenberg

 02953 99880

info@aatalklinik-wuennenberg.de

<http://www.aatalklinik-wuennenberg.de>

Quelle: Aatalklinik Wünnenberg GmbH

TOP Fünf-Bäche-Weg

In den Erlen 22

33181 Bad Wünnenberg

 02953 9700

info@aatalinik.de

<http://www.aatalinik.de>

Quelle: Bad Wünnenberg Touristik GmbH

Tour zum Mitnehmen für iPhone und Android



QR-Code scannen und diese Tour offline speichern, mit Freunden teilen und mehr ...

Webseite

<http://www.teutonavigator.com/s/Pk7r>